



FRIULI VENEZIA GIULIA
STRAD SPA
L A N O S T R A R E T E

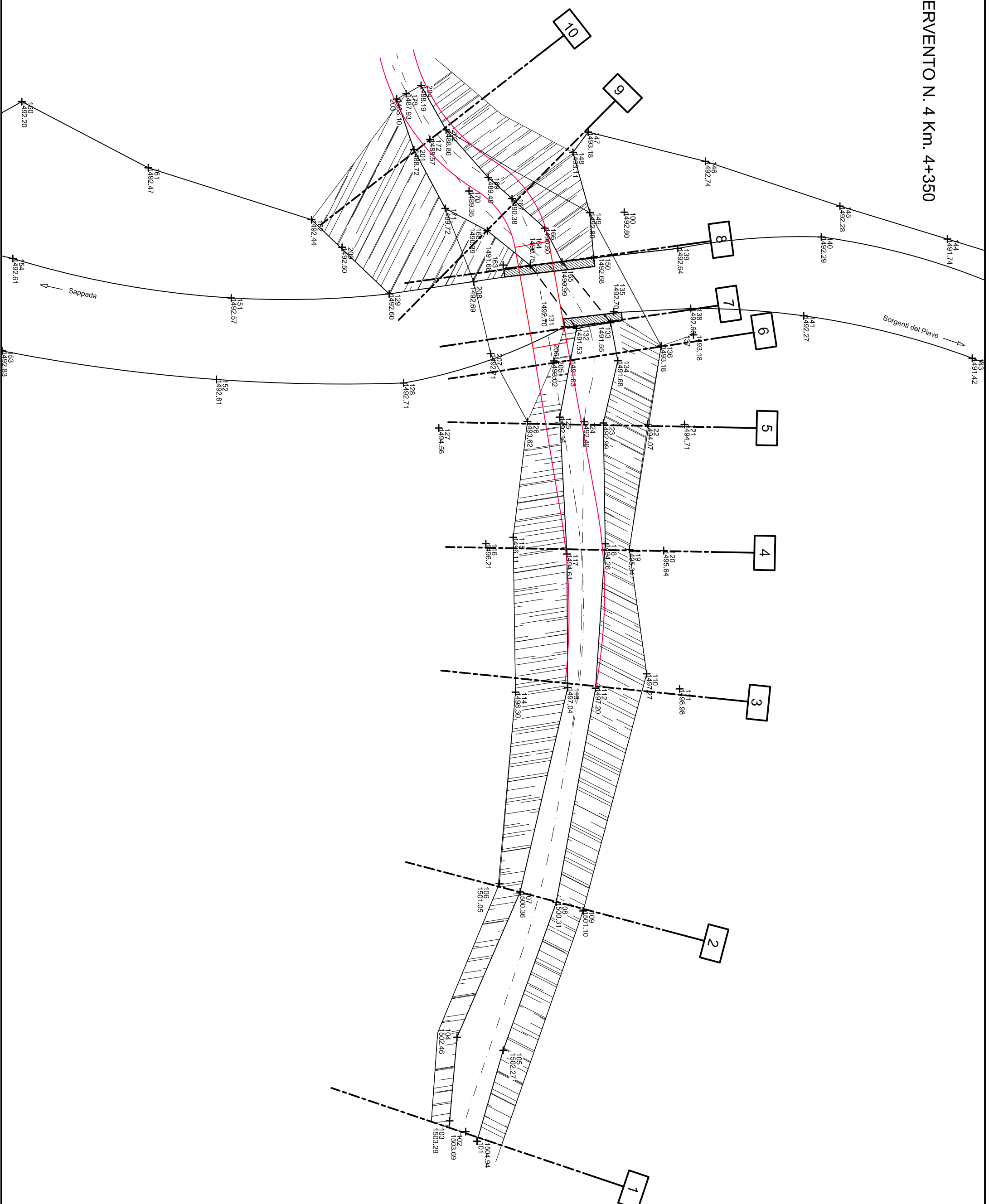
LAVORI DI SOMMA URGENZA PER IL RIPRISTINO FUNZIONALE
DELLA VIABILITÀ LUNGO LA STRADA REGIONALE EX SP. 22
"DELLA VAL SESIS" TRA IL KM 1+00 E 8+582 IN COMUNE DI
SAPPADA (UD)

PROGETTO

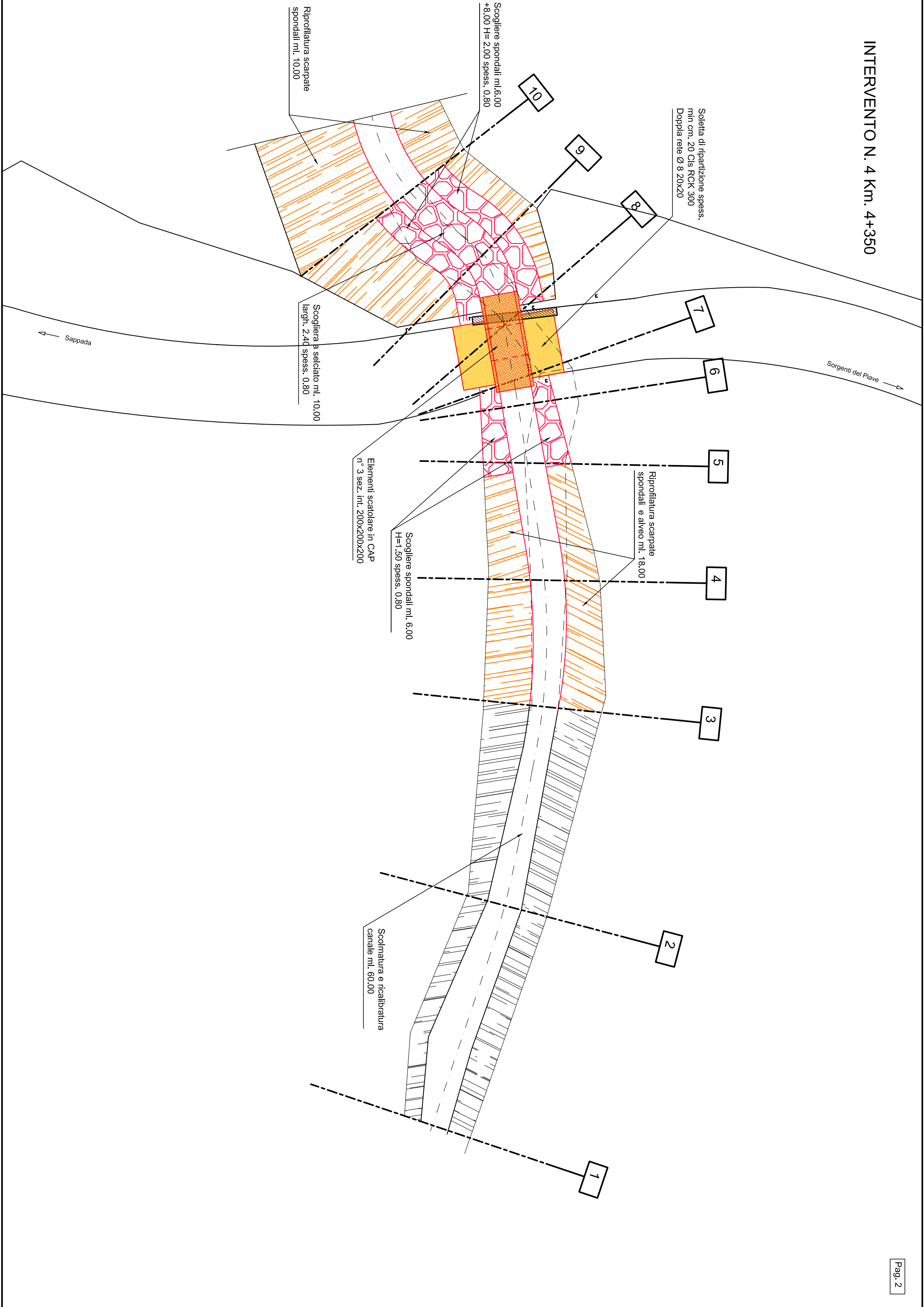
IL DIRETTORE DEI LAVORI Per.Ind. Cristian DE FRANCESCHI	VISTO: IL RESPONSABILE DEL PROCEDIMENTO Geom. Alessio VIDONI
<i>TECNO CAD PROGETTI s.a.s.</i> di Pierangelo Ing. Romanin & C. Via R. Del Din, 5 - 33028 TOLMEZZO - (UD) Tel. 0433 43073 E-mail: info@tecnocadprogettisas.it	

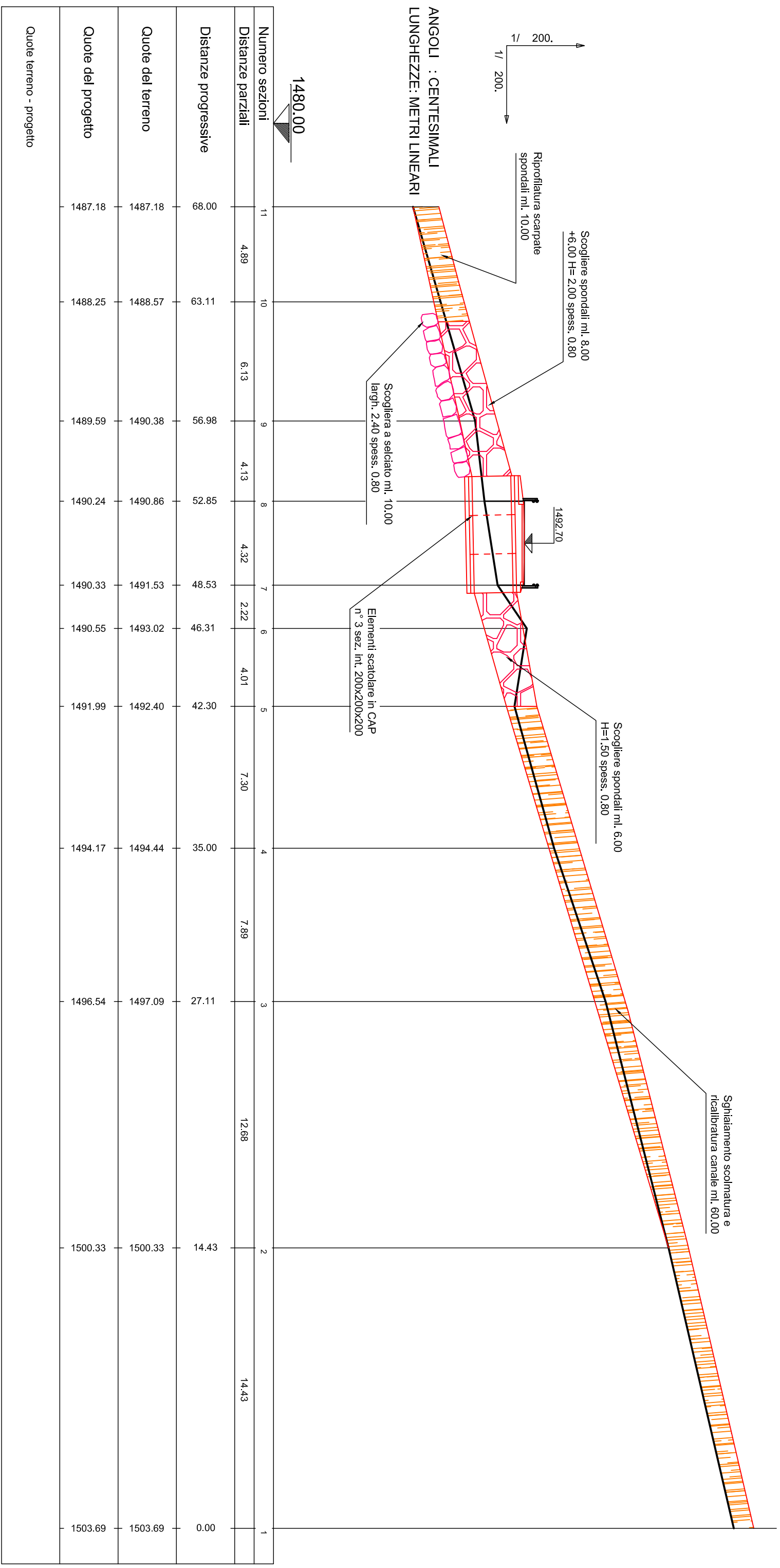
INTERVENTO n° 4 al Km. 4+350 PLANIMETRIA DI RILIEVO E PROGETTO PROFILO LONGITUDINALE SEZIONI

CUP: PROGETTO: CODICE LAVORO: S.U.03-2024	CODIFICA: 000641	NUMERO ELABORATO: D.08	REVISIONE: A	SCALA: 1:200 1:100
A	EMISSIONE	Ott 2024	OT	
REV.	DESCRIZIONE	DATA	REDATTO	VERIFICATO APPROVATO



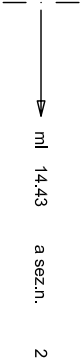
INTERVENTO N. 4 Km. 4+350





SEZIONE N. 1
PROGR. 0.00

Area di scavo mq. 12.54
Area di sghiaimento mq. 0.46



Terreno							
Progetto	Distanze parziali	1.06	1.30	1.14	1.08	0.79	
	Quote	-1504.69	-1503.81	-1503.24	-1503.29	-1503.69	-1504.94
	Distanze parziali						
Progetto		Quote					

SEZIONE N. 3
PROGR. 26.78

Area di scavo mq. 2.15
Area di sghiaimento mq. 3.33



Terreno							
Progetto	Distanze parziali	2.34	3.03	1.62	0.65	2.28	
	Quote	-1499.08	-1498.30	-1497.04	-1497.20	-1496.54	-1500.30
	Distanze parziali	1499.08	1498.30	1497.04	1497.21	1496.54	1497.27
Progetto		Quote					

SEZIONE N. 2
PROGR. 14.10

Area di scavo mq. 8.43
Area di sghiaimento mq. 1.75



Terreno							
Progetto	Distanze parziali	1.36	1.29	1.29	0.90	1.64	
	Quote	-1501.19	-1501.05	-1500.36	-1500.33	-1500.31	-1501.10
	Distanze parziali	1501.19	1501.05	1500.36	1500.33	1500.31	1501.10
Progetto		Quote					

SEZIONE N. 4
PROGR. 34.67

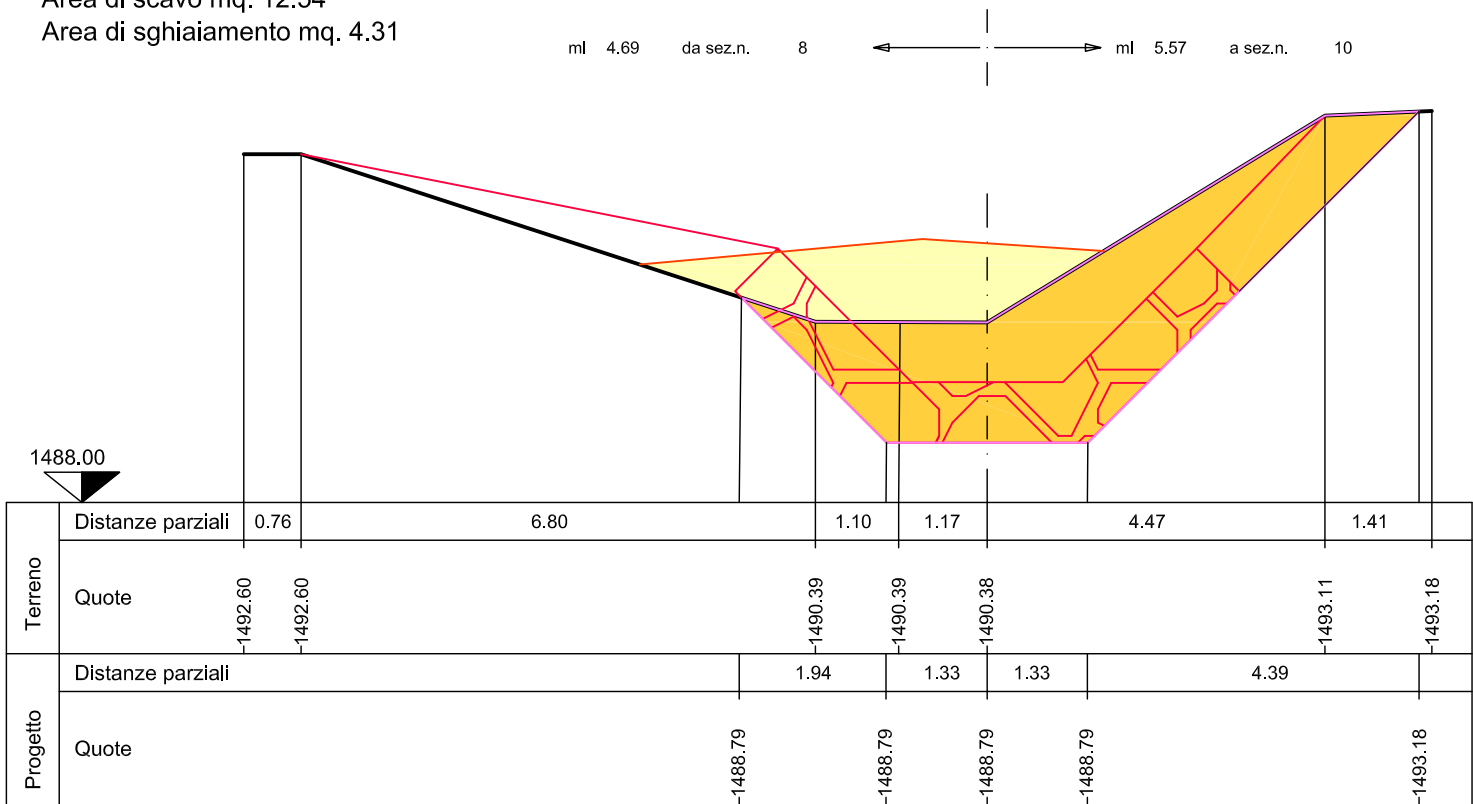
Area di scavo mq. 0.70
Area di sghiaimento mq. 4.13



Terreno							
Progetto	Distanze parziali	1.01	1.59	3.16	1.09	1.13	
	Quote	-1496.85	-1496.21	-1496.11	-1494.61	-1494.44	-1494.26
	Distanze parziali	1496.85	1496.21	1496.11	1494.61	1494.44	1494.26
Progetto		Quote					

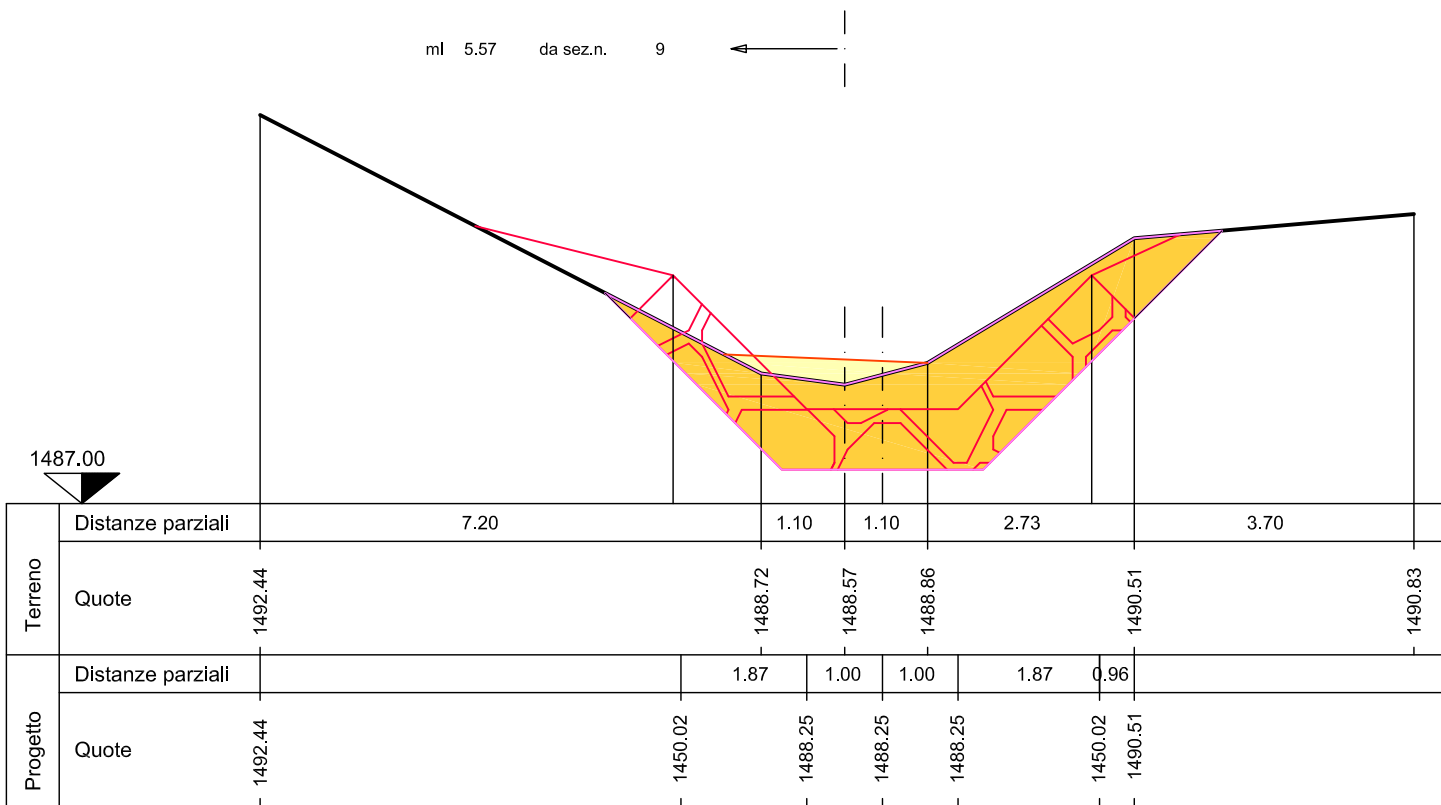
SEZIONE N. 9
PROGR. 56.28

Area di scavo mq. 12.54
Area di sghiaimento mq. 4.31



SEZIONE N. 10
PROGR. 61.85

Area di scavo mq. 8.43
Area di sghiaimento mq. 0.55

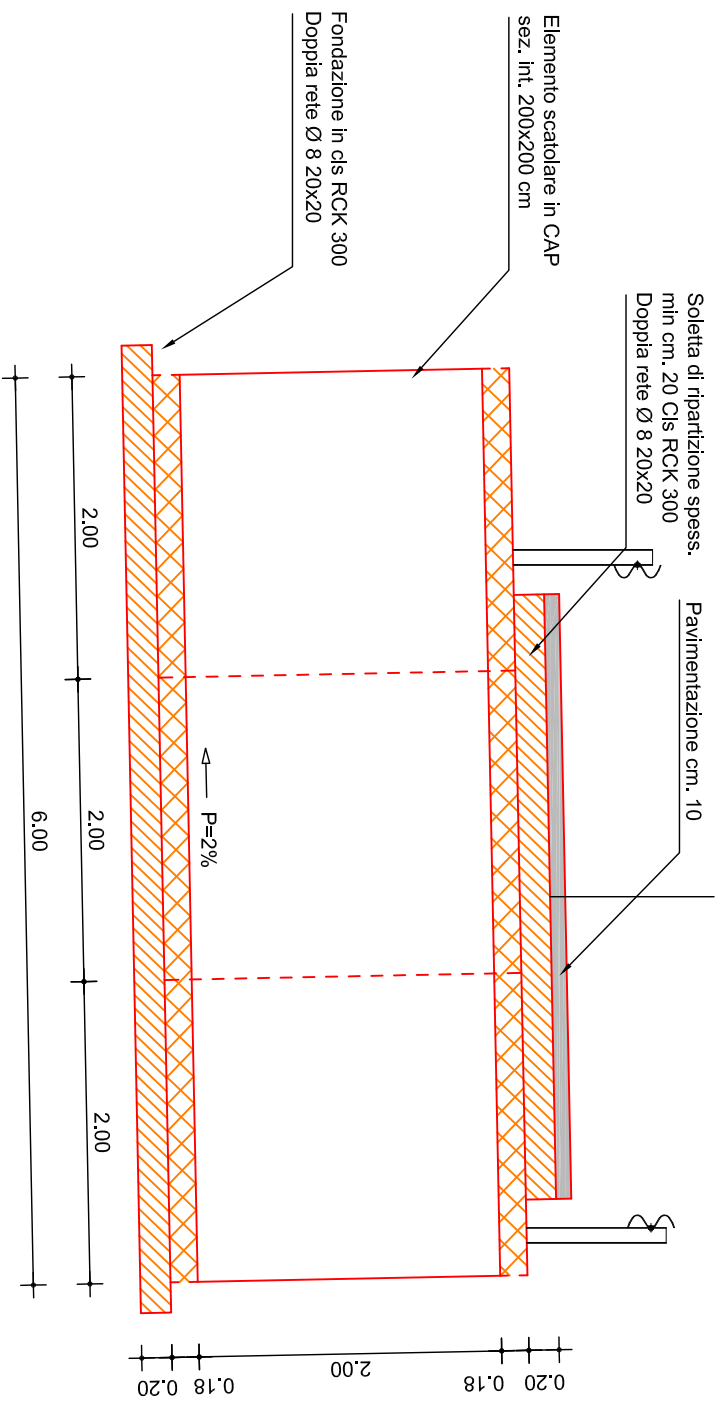


PARTICOLARI TOMBOTTO

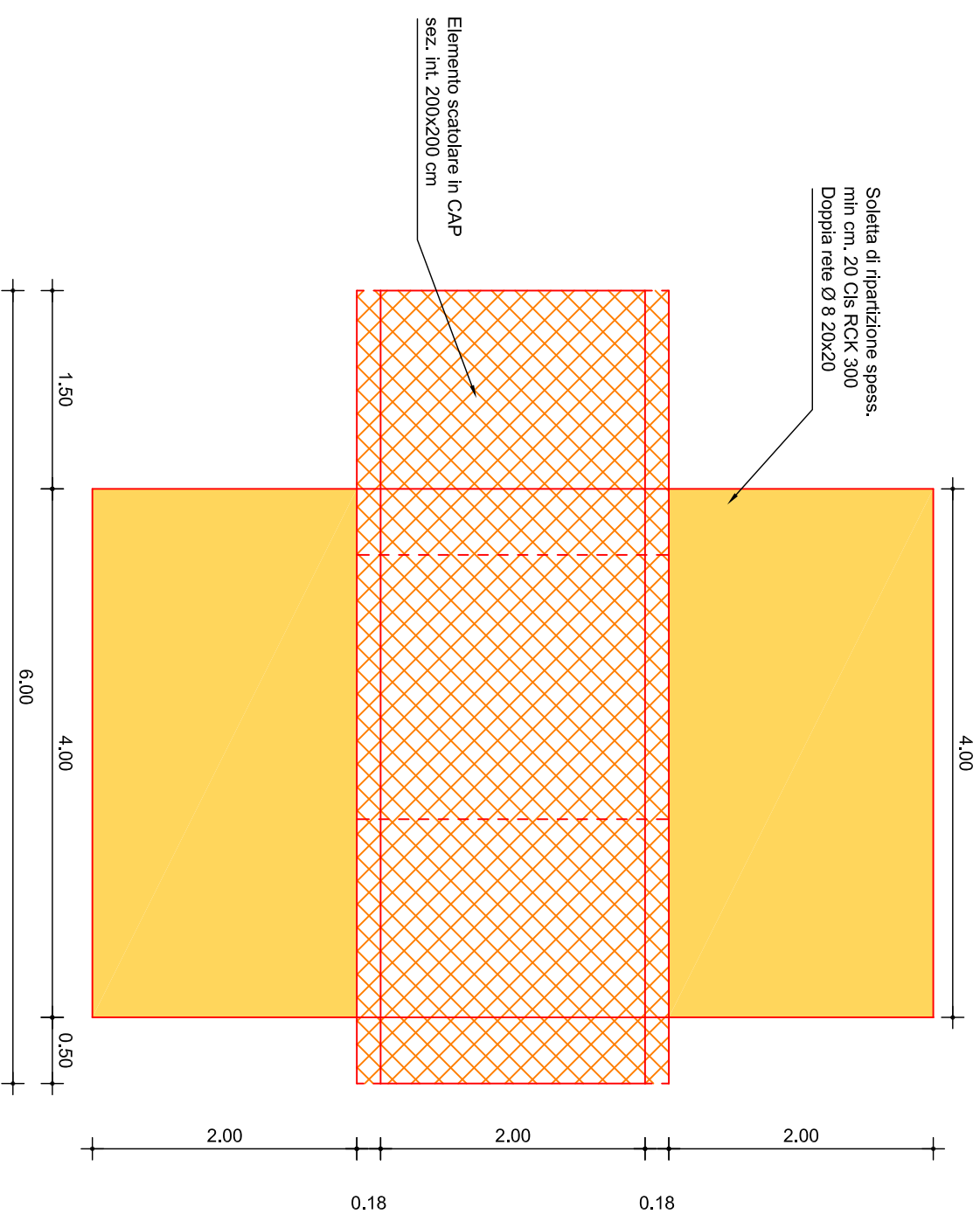
INTERVENTO N. 4 Km. 4+350

Scala 1:50

PROFILO TOMBOTTO



PIANTA TOMBOTTO



SEZIONE TOMBOTTO

